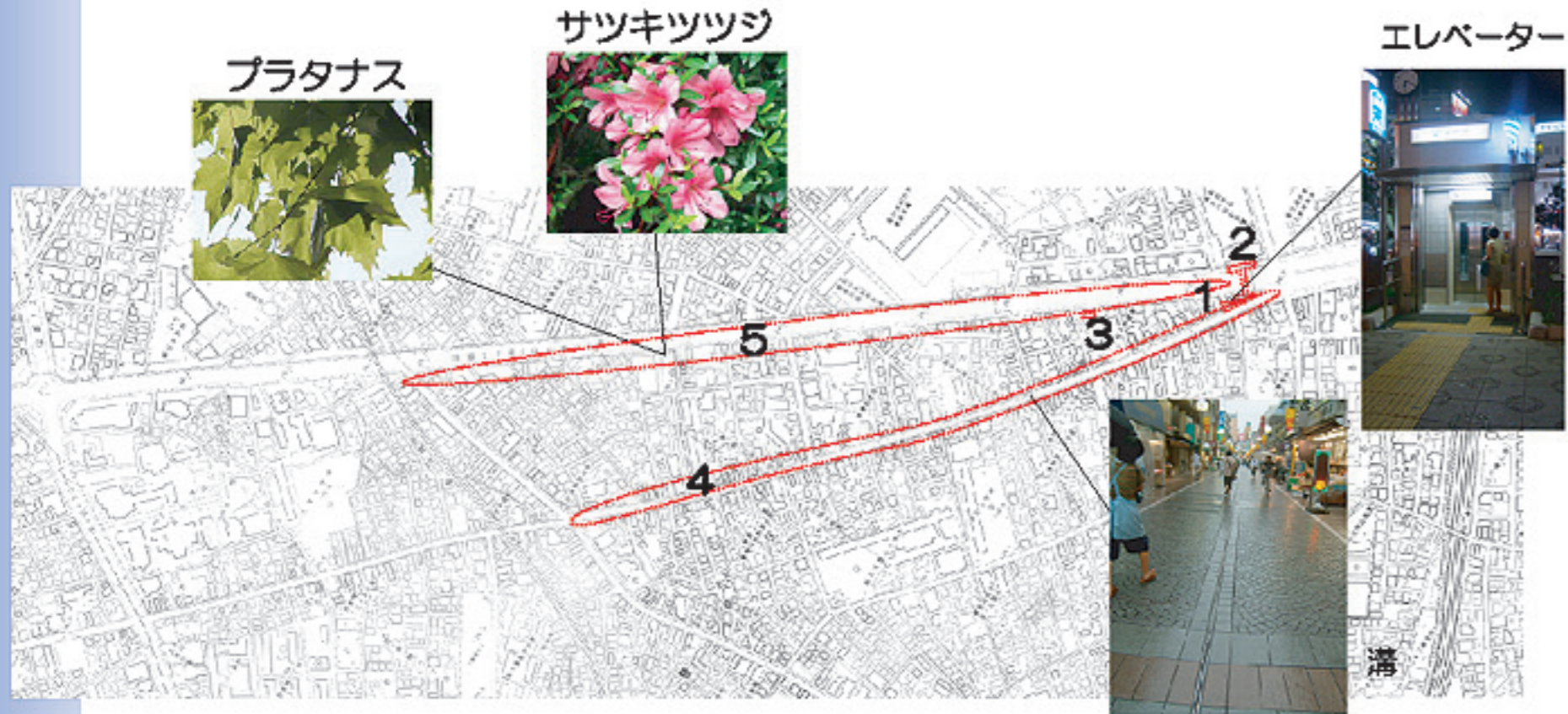



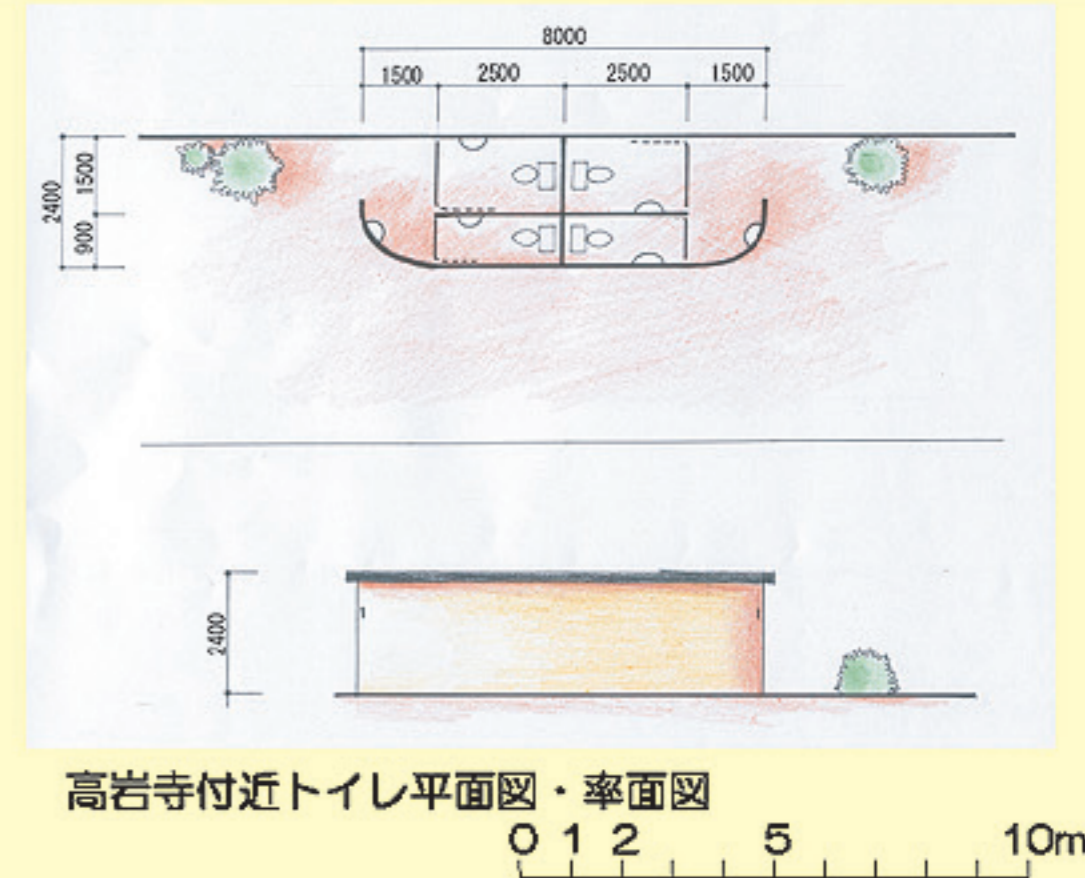
ぶらり・お参り・ゆったり 巢鴨



3.高岩寺付近トイレ



道路拡幅により、高岩寺管理のトイレがなくなってしまったため、高岩寺付近の白山通り歩道にユニバーサルデザインのトイレを設置する。



高岩寺付近トイレ平面図・率面図



1.地蔵通り商店街入り口部分 小休憩スペース

- ①立ち寄る人々が気軽に、ゆったりくつろぎつつ、コミュニケーションを展開させる
 - ②バス停を隣接に設置し、地蔵通りの入り口や真性寺へから人々を商店街の中へ誘導させる
 - ③巢鴨マップ置き場を設置し、より巢鴨のまちに親しんでもらう
- 以上の三つの役割を持たせている



4.JR巢鴨駅から庚申塚までのサイン計画



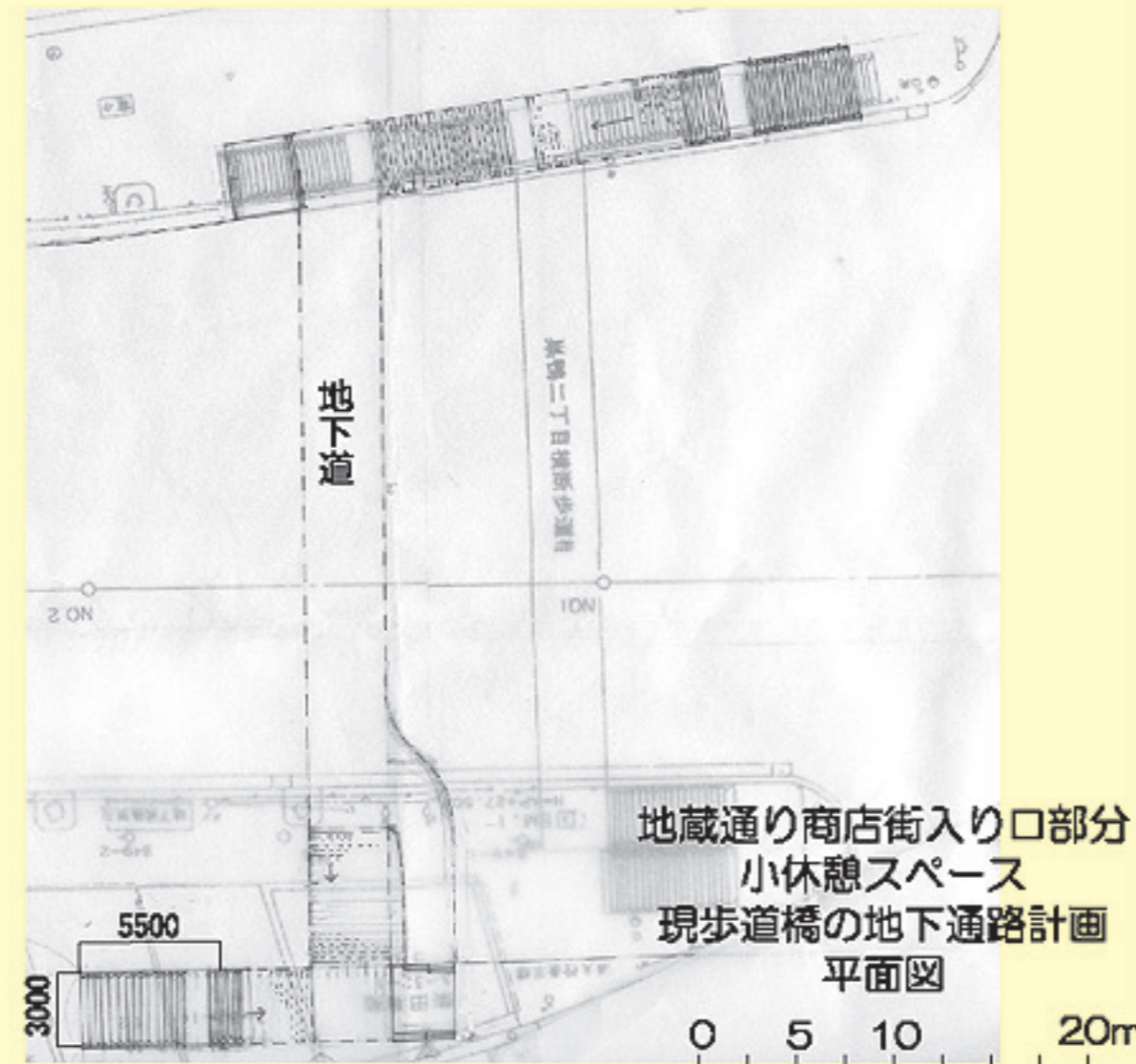
旧中山道を視覚的にわかりやすくするために地面をコンクリートではない素材に。

また、真性寺・高岩寺・庚申塚までの誘導としても効果的である。

2.現歩道橋の地下通路計画

都営三田線改札から地下道を現歩道橋付近まで延長させ、歩道橋の役割を地下で担えるようにする。

そうすることにより、入り口の景観がよりよく見えるようになる。



地蔵通り商店街入り口部分 小休憩スペース 現歩道橋の地下通路計画 平面図

5.白山通り歩道部分植栽



明るい雰囲気のある歩道。

ちょっと休憩ができる程度の腰掛け空間を配す歩道としたい。

地域教育機関と商店会との関わり

巢鴨地区にある教育機関と、商店街との連携として『巢鴨マップ』を児童・生徒が作成し、地蔵通り商店街に配布できるようにする。
他にも、商店街と教育機関が協働できる計画をし、より子どもたちと地域の大人が関わる機会を多くつくる。